



Blåfjella Skjækerfjella nasjonalpark


Nesten 70 % av all statsallmenning i Snåsa er vernet. I tillegg til den store nasjonalparken ligger det også et landskapsvernområde og et naturreservat i allmenningen.

Selv om områdene er vernet legger det ikke noen begrensning på bruken av området til tradisjonelt friluftsliv, jakt og fiske. Friluftsliv er en del av formålet for vernet. Du kan fortsatt samle tørrkvister og tenne bål i den perioden det er tillatt, men stående tørrfuru ("gaidd") er fredet.



Friluftsliv

Vi arbeider for å legge til rette for at flest mulig skal kunne bruke allmenningen til friluftsliv. Det finnes gapahuker og rasteplasser som ligger ved vei. For de som vil på langtur er fjellgårdene i kommunen populære mål. Det er også mange som driver aktiv seterdrift i kommunen. De tar gjerne imot besøk i setersesongen og kan by på både aktiviteter og servering. Kontaktinformasjon finner du på heimesidene våre. Her finner du også turtips, stier og GPS-logger.

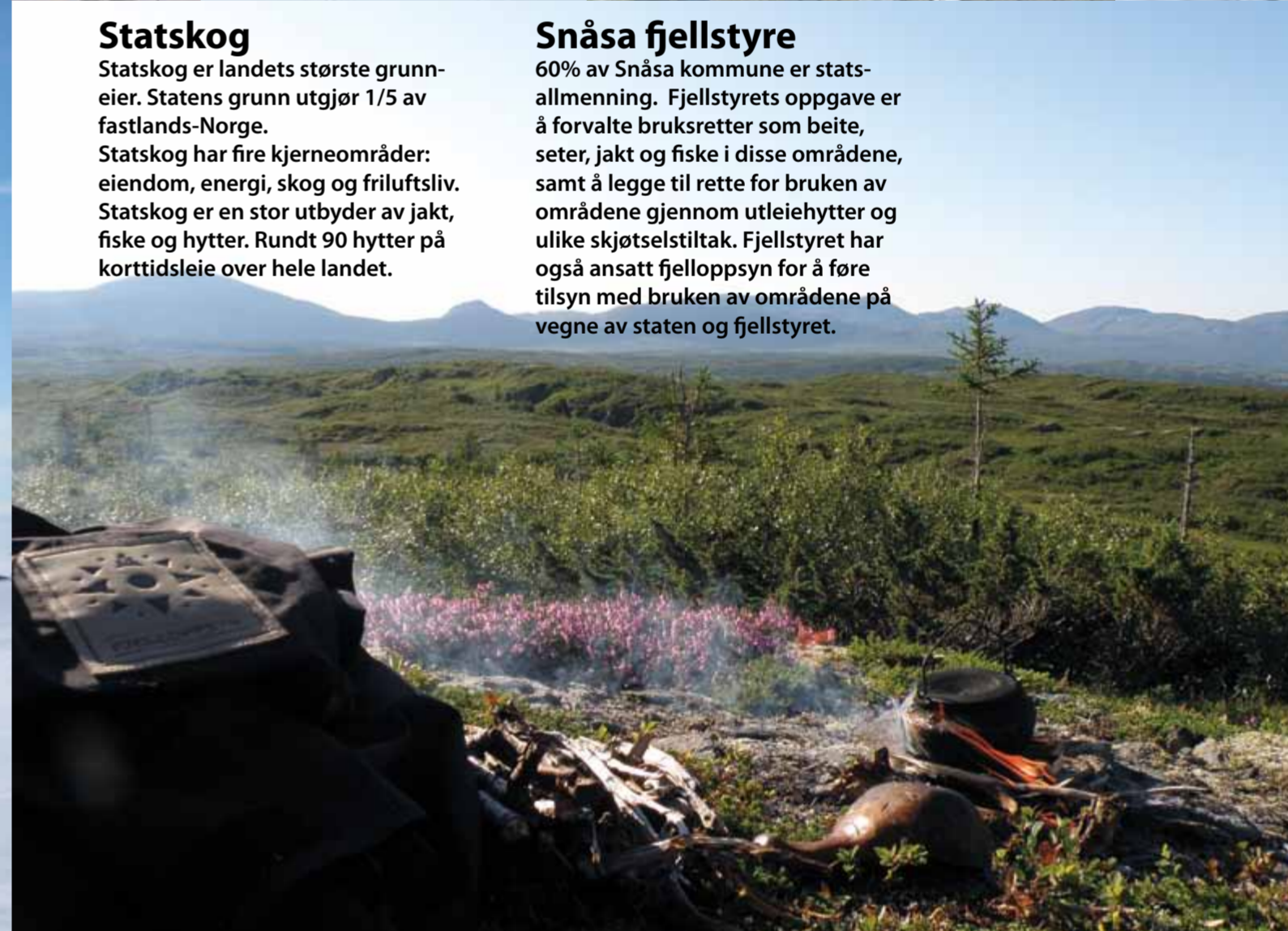


2014



Jakt

Snåsa fjellstyre og Statskog tilbyr jakt i store områder. Gode muligheter for jakt på både småvilt, storvilt og rovdyr. Snåsa er kjent for sine viltrike områder, med storelg i fjellskogen og ryper i fjellet. I september opplever vi stor pågang fra rypejegere som vil jakte her. Se på heimesida vår dersom du vil vite mer om småviltjakt og hytteleie fra jaktstart.



Statskog

Statskog er landets største grunneier. Statens grunn utgjør 1/5 av fastlands-Norge. Statskog har fire kjerneområder: eiendom, energi, skog og friluftsliv. Statskog er en stor utbyder av jakt, fiske og hytter. Rundt 90 hytter på korttidsleie over hele landet.

Snåsa fjellstyre

60% av Snåsa kommune er statsallmenning. Fjellstyrets oppgave er å forvalte bruksretter som beite, seter, jakt og fiske i disse områdene, samt å legge til rette for bruken av områdene gjennom utleiehytter og ulike skjøtselstiltak. Fjellstyret har også ansatt fjelloppsyn for å føre tilsyn med bruken av områdene på vegne av staten og fjellstyret.



Fiske

Det er nærmere 2000 fiskevann og mange elver å velge mellom. Ørret er den vanligste fiskearten i Snåsafjella, men noen steder vil du kunne få røye, harr og lake på kroken.



Beitenæringer

I Snåsa drives det tamreindrift. Store områder blir også beitet av sau og storfe. Vis hensyn.

Østre Bangsjøhytta (Snåsa fjellstyre)

Hytta ligger lunt til nært Bangsjøen. Areal 40 m². Enklest adkomst i barmarksesongen er bilvei opp Bangdalen og deretter båt over Bangsjøen (egen båt med motor må medbringes). Enkel standard.



GPS 33 W 362502 7137639
11 km 11 km
5/6



Kvernsjøhytta (Snåsa fjellstyre)

Trivelig hytte ved Kvernsjøen. Areal 40 m². Bra standard. Hytta ligger nært preparert skiløype vinterstid. Båt i Kvernsjøen. Fin fisk.



GPS 33 W 365613 7136744
7 km 7 km
6/8



Dalvasshytta (Snåsa fjellstyre)

Hytta ligger fredelig og vakker ved Dalvatnet. Areal 40 m². Enkel standard. Båt over Luru og i Dalvatnet følger med. Det er fin fisk i Dalvatnet.



GPS 33 W 392365 7139825
0,5 km 19 km
4/6



Kleivstua (Statskog)

Attraktiv hytte på trivelig voll ved bredden av elva Luru. Areal 61 m². Tilgang til båter i Halbutjøna og Grisbakk-tjøna. Ligger ved sommeråpen vei.



GPS 33 W 0393076 7139102
0 km 20 km
6



Grisbakkhytta (Snåsa fjellstyre)

Handikaptilpasset hytte ved sommerbilvei. Areal 40 m². Bra standard. Båt i Grisbakkjøna. Fiske i Grisbakkjøna er småfalle, men muligheter for større fisk i elva Luru og nærliggende vatn. Attraktiv hytte for småviltjakt.



GPS 33 W 399009 7137010
0 km 28 km
5/6



Standardopplysninger for hyttene

- Vedfyring
- Ved i uthusene
- Propan kokeapparat
- Kjøkkenutstyr tilpasset antall sengeplasser
- Utstyr til nødvendig vasking
- Ikke innlagt vatn
- Ta med sovepose
- Flytevester er utlagt
- Utedo
- Varierende mobilforhold
- Transport av utstyr formidles

Hvordan leie hytte og kjøpe jakt- og fiskekort?

www.snasafjellstyre.no
tlf 468 99 771

www.inatur.no


www.ismenningen.no

Lokale kortselgere:

- Statoil Snåsa
- Coop Byggmix Snåsa
- Coop Marked Brede
- Sportshytta, Steinkjer
- MX-Sport, Steinkjer

Båter og kanoer

Fjellstyret har båter som kan leies i Grønningen, Langvatnet og Ismenningen. Disse leies ut via Statoil i Snåsa sentrum. Båter i Grønningen leies også ut via Coop Brede. Båtene ligger i naust. Det er flytevester i naustene. Båten i Leirsjøen ligger ulåst, og kan benyttes fritt av alle dersom den er ledig. Flytevester henger i gapahuken ved båten. Fjellstyret har også fire kanoer til leie, ta kontakt med Statoil



Ytre Bangsjøhytta (Snåsa fjellstyre)

Gammel tømmerhytte på ca 35 m². Enklest adkomst i barmarksesongen er bilvei opp Bangdalen og deretter båt over Bangsjøen (egen båt med motor må medbringes). Enkel standard. Bra utgangspunkt for jakt og fiske.



GPS 32 W 645046 7129734
5 km 24 km
2/4



Øydingshytta (Snåsa fjellstyre)

Trivelig gammel tømmerhytte som ligger på en furu-odde ved Øydingen. Areal 35 m². Enkel standard. Båt i Øydingen. Godt fiske og fine muligheter for jakt/friluftsliv.



GPS 33 W 389231 7122634
0,5 km 4,5 km
7/9



Roktsjøhytta (Snåsa fjellstyre)

Ligger ved Roktsjøen. Bilvei til hytta i barmarksesongen. Areal 40 m². Bra standard. Familievennlig hytte. Båt i Roktsjøen. Godt utgangspunkt for hare- og skogsfugljakt.



GPS 33 W 370050 7111596
0 km 8 km
5/6



Nåvasshytta (Snåsa fjellstyre)

Populær hytte i Skjækra. Areal 50 m². Bra standard. Båt i Nåvatnet. Nåvatnet er et meget bra ørretvatn. Adkomst via merket sti.



GPS 33 W 371130 7104078
7 km 15 km
6/8



Skjækerhytta (Snåsa fjellstyre)

Flott beliggenhet ved Skjækervatnet. Areal 50 m². Bra standard. Båt i Skjækervatnet. Kortest adkomst fra Lustadvatnet, Steinkjer kommune. Kan også nås fra Roktdalen (12/21 km)



GPS 33 W 369391 7099233
9 km 9 km
4/6



Ryplihytta (Snåsa fjellstyre)

Attraktiv hytte for rypejegere og fjellvandrere. Areal 25 m². Ved hytta ligger en liten åpen gamme. Enkel standard. Kan nås fra Imsdalen eller Grønningen.



GPS 33 W 383828 7105889
15 km 17 km
4



Ismenningen Fjellstuggu

Anlegget består av flere bygninger og fløyer. Areal 360 m². Hovedbygningen er oppusset og har innlagt strøm, vann og avløp. Her er det god plass for møter, selskap og andre samlinger. Du kan leie hele eller deler av anlegget. Bra mobilforhold. Handikaptilpasset. Høy standard med 3 kjøkken og 75 spiseplasser og 2 toaletter.

GPS 33 W 391643 7117504
0 km 0 km
26/32



Holden Fjellgård (Statskog)

Flott beliggenhet i kulturlandskap ved Holderen. To bygg (kan leies hver for seg). Båt i Holderen og Skjelbreia. Begge vann har stor fisk. Adkomst fra Sverige er 5 km.



GPS 33 W 0397275 7105766
14 km 18 km
30



Raudtjønnstua (Statskog)

Lita sommeråpen villmarksbu i nasjonalparken ved Raudtjøna. Areal 11 m². Lav standard. Båt og garn i Raudtjøna følger med. Raudtjøna har tett bestand av brukbar røye.



GPS 33 W 0398891 7107951
14 km 33 km
3



Symbolforklaring

- 4/6 Antall sengeplasser*
- Nærmeste avstand til bilveg:
- 10 km Sommer
- 30 km Vinter
- Parafinbelysning
- Belysning fra solstrøm
- Innlagt strøm
- Tilpasset funksjonshemmede
- Båt inkludert
- UTM-referanse
- * Voksne/Barnefamilie



Tegnforklaring

- Veg
- Traktorveg
- Merket sti
- Andre stier
- Utleiehytte
- Utleiebåt

Utgitt av



Trykk: Trykkpartner AS
Opplag: 3000
Kartografi og layout: ©eMap as, 2014
Kartgrunnlag: eMap M100

