

SNÅSEN VÆRIESTÅVROE SNÅSA FJELLSTYRE



Grisbakkhytta fikk ny handicapbrygge og oppgradert uteområde i 2017.

Årsmelding 2017

1 Snåsa fjellstyre

Snåsa fjellstyre har i 2017 bestått av følgende medlemmer:

Bjørn Inge Ånonli, styreleder
Vigdis Hjulstad Belbo, nestleder
Vemund Gjertsen
Kjell Jøran Jåma
Vanja Johannessen

Ansatte:

Vidar Formo, fjelloppsyn/daglig leder 100 % stilling
Ola Vedal, fjelloppsyn 100 % stilling
Lisbeth Aassve, fagsekretær 50 % stilling
Terje Gifstad, sesongoppsyn
Björg Vedal og Anny Åsvoll, renhold

2 Politisk arbeid og aktivitet

Det er avholdt 6 styremøter i 2017, og det er behandlet 29 saker. Fjellstyret har i tillegg blant annet deltatt på møter i Nord-Trøndelag fjellstyresamband, og på samling for fjellstyrene i Snåsa, Lierne, Røyrvik og Namsskogan.

Fjellstyret er representert i styrene for fjellveiene med følgende representanter:

Lurudalsvegen:	Bjørn Inge Ånonli
Roktdalsvegen:	Vanja Johannessen
Storåsvegen:	Vigdis H. Belbo
Grønningsvegen:	Vemund Gjertsen

Styrene i fjellveiene avholder møter og befaringer på fjellveiene etter behov.

Bjørn Inge Ånonli og Vigdis H. Belbo har representert fjellstyret i styret for Ismenningen Fjellstuggu AS, hvor fjellstyret eier 48 % av aksjene. Bjørn Inge Ånonli er styreleder i Ismenningen Fjellstuggu AS, og han er også innvalgt i Regionalt oppsynsutvalg.

Fjellstyrets leder og nestleder utgjør sammen med daglig leder fjellstyrets arbeidsgiver- og forhandlingsutvalg.

Utdrag fra møteprotokollen:

Søknad om oppføring av nytt fjøs på Børkaseteren ved Bangsjøan

Paul Olav Bjerken eier og driver melkeproduksjon på eiendommen Bjerken gnr 2 bnr 1 i Grong kommune. Gården har seter i Bangsjø søndre statsallmenning på Snåsa. Dette er en av fylkets eldste registrerte setre. Setervollen slås med ljå for å bevare det biologiske

mangfoldet på vollen. Sommeren 2000 var det sau på seteren fra gårdens besetning, og seteren har status som «i bruk» etter fjellovens bestemmelser.

Det foreligger planer om noe dyrehold på seteren igjen, og det søkes derfor om oppføring av et kombinert redskapshus/fjøs. De gamle fjøsene på seteren har ramlet sammen, og det er bare steinmurene igjen i dag. Det er tenkt at det nye fjøset skal være et laftet bygg som settes på murene til et av de gamle fjøsene for å bevare setertunet best mulig.

Etter en høringsrunde til Statskog, Fylkesmannen og reindrifta gjorde fjellstyret følgende vedtak:

Snåsa fjellstyre godkjenner oppføring av nytt fjøs/redskapshus på Bjørkaseteren som omsøkt, med begrunnelse i at det er et nødvendig tiltak for slåtten og drifta av seteren. Det forutsettes at tiltakshaver har god dialog med reinbeitedistriktet om gjennomføring av prosjektet, og at tiltaket avklares i forhold til plan- og bygningslov m/forskrifter.

Grensesak mellom private, statsallmenning og statsgrunn ved Bjønnehifjellet

Saken har gått over noe tid, og gjelder grenselinja mellom statsallmenning og private, og statsallmenning og statsgrunn på nordsiden av Roktdalen ved Bjønnehifjellet. Det er i utgangspunktet Statskog som er «grenseforvalter» for både statsallmenning og statsgrunn, mens fjellstyret forvalter kun statsallmenning. I en slik situasjon, der også grensa mellom statsgrunn og statsallmenning vil bli berørt, og Statskog sitter på «begge sider av bordet», er det fjellstyret som må representere de bruksberettigede på statsallmenningen.

I starten av januar 2017 avslo Snåsa kommune et ønske fra Statskog og private grunneiere om ei grensejustering av matrikelgrensa ved Bjønnehifjellet. Fjellstyret hadde i utgangspunktet ingen innvendinger mot denne grensejusteringa, men etter å ha mottatt ny og utfyllende dokumentasjon i saken fra Kartverket, var det ikke lenger åpenbart for fjellstyret at ei slik grensejustering var riktig. Fjellstyret opphevd derfor sitt tidligere vedtak om å støtte grensejusteringa.

Flere private grunneiere framsatte etter avslaget på grensejustering fra Snåsa kommune, et krav om jordskifte for strekningen. Statskog ble automatisk part i saken, mens fjellstyret ba om å bli part i saken for å kunne representere de bruksberettigede på statsallmenningen. Det er avholdt forberedende rettsmøte og grensegang i 2017, og det er ventet at jordskifteretten vil komme med en avgjørelse i løpet av 2018.

Høringsuttalelse til rekreasjonsløyper for snøscooter i Snåsa

Snåsa kommune utarbeidet vinteren 2017 forslag til forskrift og løypetraser for rekreasjonskjøring med snøscooter i kommunen. Fjellstyret har deltatt i prosessen og gitt innspill på trasevalg i en tidlig fase. Fjellstyret hadde følgende uttalelse til høringa:

Snåsa kommune har hatt en bred og grundig prosess med etablering av rekreasjonsløyper for snøscooter i kommunen, og det er tatt hensyn til de innspill som fjellstyret tidligere har kommet med. Forslaget som foreligger virker å være godt balansert mellom ønsker og begrensninger, og mellom ulike brukergrupper. Snåsa fjellstyre vil derfor gi tillatelse til etablering av løypene på statsallmenning som foreslått.

Høringsuttalelse på forslag til nye jakttider på elg

Viltnemda i Snåsa kommune hadde lagt fram forslag på nye jakttider på elg, 05. oktober - 30. november. Dette forslaget ble så sendt på høring. Fjellstyret hadde følgende uttalelse til saken:

Snåsa fjellstyre har ingen merknader til at elgjakta på Snåsa avsluttes 30. november, men ønsker ikke at jaktstarten på elg flyttes fra 25. september til 5. oktober. Utsatt jaktstart vil medføre negative konsekvenser for elgjakta på statsallmenningen både med tanke på effektiv jakttid og avskyting, samt til forholdet til reindriftsnæringen.

Søknad om kultivering til beite ved Lurukroken

Jan Ivar Sandnes driver Lurukroken seter i Luru statsallmenning, med tilhørende beiteområde for sau. Sandnes søkte om kultivering for beite på 35 dekar areal som ligger inntil seteren. Arealet er i dag hovedsakelig snauhagd og tilplantet med gran. Fjellstyret hadde saken på høring til bl.a. Statskog og reindrifta, og gjorde følgende vedtak:

Med bakgrunn i Jan Ivar Sandnes sitt behov for fôr/ekstra beite for sin sauebesetning, godkjenner Snåsa fjellstyre at et område på 35 dekar som omsøkt ved Lurukroken seter kan kultiveres til beite. Det kultiverte arealet inngår i Sandnes sitt tidligere utviste beiteområde for sau. Godkjenningen gis under følgende vilkår:

- Det skal ikke utføres markbearbeidende arbeid (fjerning av stubber, stein mm)
- Det skal inngås avtale med Statskog om de vilkår som er satt fra grunneier (erstatning for skogproduksjon, adgang til bakenforliggende område mm)
- Det kultiverte arealet skal ikke inngjerdes.

Høring på tilkobling av rekreasjonsløype fra Grong til Flåtjønnløypa på Snåsa

Grong kommune har planlagt et løypenett for snøscooter i kommunen, blant annet med ønske om påkobling av ei løype fra Bjørgan til Flåtjønnløypa i Snåsa. Saken ble lagt ut til høring, og fjellstyret hadde følgende uttalelse til saken:

Snåsa fjellstyre godkjenner ei tilknytning til Flåtjønnløypa fra Grong som omsøkt, og løypa kan tas med i eksisterende avtale med Snåsa kommune. Fjellstyret forbeholder seg retten til senere å kunne gjøre endringer på løypas åpningstider mm ut fra den erfaring man gjør seg med bruken av løypa og området.

Tilskudd og støtte fra fjellstyret i 2017:

- Tilskudd på kr. 10 000,- til bokprosjekt, Gunnar Viem
- Snåsavatnet fiskefestival, kr. 1 000,- og gavekort hytteweekend
- Støtte til utbedring av Grønningsveien, kr. 100 000,- (utbetales i 2018)

3 Bruken av statsallmenningene

Setring og beitedyr

Tallene fra søknad om produksjonstilskudd viser bruken av utmarksbeite totalt for Snåsa, både privat og statsallmenning. Tallene for 2016 står i parentes.

Dyreslag	Antall søkere	Antall dyr på utmarksbeite
Mjølkekyr/ammekyr	14 (26)	230 (274)
Ungdyr, storfe	14 (35)	344 (568)
Sau, 1 år og eldre	20 (26)	1752 (1832)
Sau, lam under 1 år	20 (25)	2857 (2841)
Hest	2 (4)	6 (23)

Storfe slippes fortrinnsvis på seterretter i statsallmenningen, men også i beitelag. Aktive beitelag som slapp storfe i statsallmenningene er Ismenningen- og Grønningen beitelag.

Sau slippes fortrinnsvis i beitelag, men også som enkeltbesetninger med beiteavtale på statsallmenning. Aktive beitelag for sau som beiter helt eller delvis i statsallmenningene er Skjækra-, Raudbeinsetra-, Murbrekkfjellet saubeitelag

Det foregår reinbeite i alle statsallmenningene i Snåsa. Distriktene som har areal som også omfatter statsallmenningene på Snåsa er Låarte sijte, Skæhkere sijte og Tjæhkere sijte.

I statsallmenningene var det setring/servering på følgende steder sommeren 2017:

- Holsingseteren (Ånonli)
- Eggenseteren (Eggen)
- Grønningseteren (Bergli/Dahl)
- Husaseteren (Opheim)
- Lurukroken (Sandnes)

Registrerte tap av sau og tamrein på beite i Snåsa kommune

År	Antall undersøkte kadavre sau	Antatt/dok. Bjørn	Antatt/dok. Gaupe	Antatt/dok. Kongeørn	Antatt/dok. Jerv	Antatt/dok. rovvilt
2008	39	22	1	5	1	
2009	114	44	19	4		2
2010	94	71	16	2		
2011	83	53	6	1	11	8
2012	74	50	11	2		9
2013	99	75	6		8	
2014	40	26	9			4
2015	68	51	8	4	1	4
2016	90	32	25	1		5
2017	125	65	6	2	1	5

År	Antall undersøkte kadavre rein	Antatt/dok. Bjørn	Antatt/dok. Gaupe	Antatt/dok. Kongeørn	Antatt/dok. Jerv	Antatt/dok. rovvilt	Antatt/dok. Ulv
2008	103		49	3	12	25	1
2009	76	1	36	5	7	13	2
2010	91	2	53	11	16	9	
2011	52		25	3	19	5	
2012	57		8	13	17	19	
2013	70		21	3	27	19	
2014	24	5	4	3	3	8	
2015	29	1	5	3	15	4	
2016	37	1	3	5	10	12	
2017	42		11	3	12	11	

Sum antall undersøkte kadavre stemmer ikke med fordelingen, da et stort antall kadavre er så gamle at det ikke er mulig å anslå dødsårsak. Det reelle tapstallet er også høyere enn det som blir funnet og registrert.



Foruten at jerven tar og dreper rein, stresser den mye rein med jaging. Her fra Lurudalen.

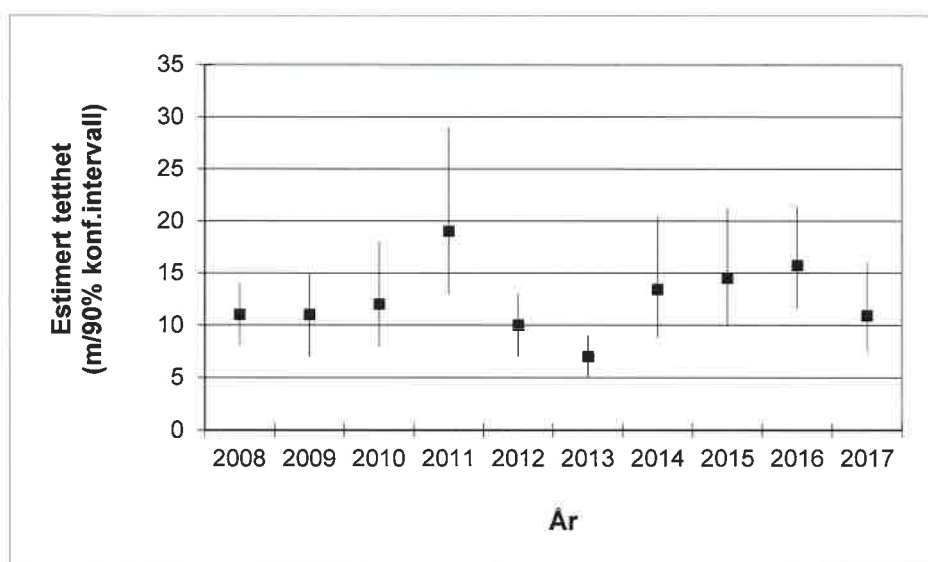
Småviltjakt

Det er fortsatt stor pågang etter småviltjakt i statsallmenningene, og de siste åra har etterspørselen økt, også fra langveisfarende jegere. Fjellstyret regulerer tildelinga av jaktkort gjennom kvoter de 10 første dagene av jakta, og har et godt innarbeidet system både for taksering, fastsetting av fangstbegrensninger og rapportering. I 2017 gjennomførte vi i samarbeid med Nord Universitet og NINA, en revidering av takseringslinjene for å få et mest mulig riktig resultat av takseringa.

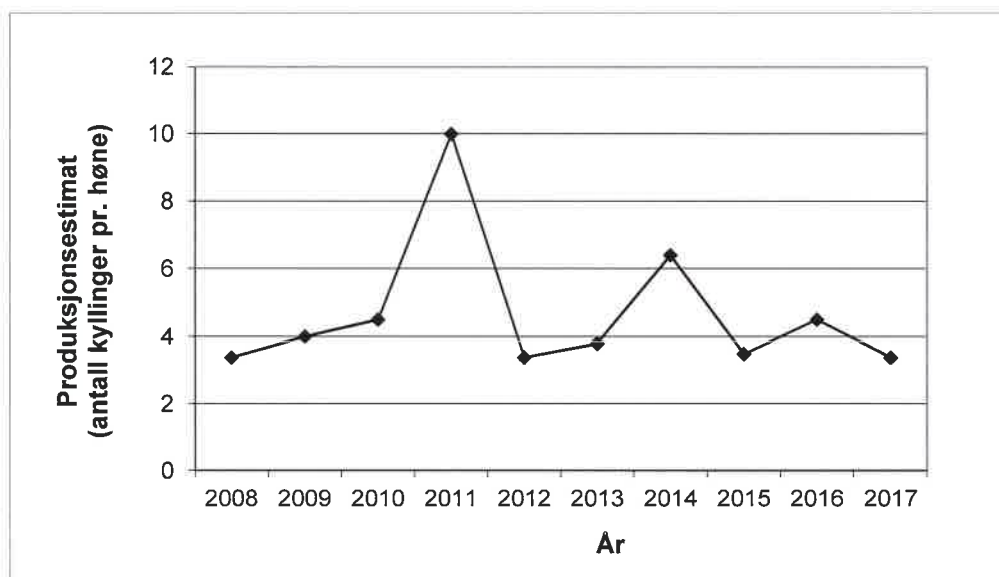
Etter at rypebestanden har hatt en liten oppgang de tre siste åra, hadde vi i 2017 en liten nedgang. Dette gjaldt både i antall observerte fugl pr. km² (fig. 1) og kyllingproduksjon (fig 2). Merk at metoden for estimering av kyllingproduksjon er endret fra og med 2015, etter tidligere estimeringsmetode ville den derfor vært på 5,1 i 2017.

Det var ikke noen stor forekomst av smågnagere i år, noe som kan ha ført til større predasjon på ryper/reir, da predatorerne i gode smågnagerår finner smågnagerne som alternativ føde. Sommeren var våt og kald fram til midten av juli, dette kan ha hatt betydning for tilgangen av innsekter til kyllingene. Det ble likevel observert flere store kull med store kyllinger, men også reir med små kyllinger eller egg, noe som tyder på omlegging.

Figur 1: Antall fugl pr. km² fordelt på år.



Figur 2: Antall kyllinger pr. høne fordelt på år.



Tall fra rapporteringa i regulert periode (15. – 24. sept) i 2017 viser at hver jeger i gjennomsnitt jaktet 3,3 av 5 tildelte dager og felte i underkant av 3 liryper i løpet av disse dagene. Det ble i gjennomsnitt felt under ei liryper pr. jeger/jaktdag i regulert periode. Rapporteringsprosenten for regulert periode var på 79 %.

Sammenlagt uttak for regulert periode og høstjakta, i tillegg til estimert uttak fra ikke-rapporterte i regulert periode, viser et lavere uttak i 2017 enn på samme tid året før (figur 3).

Figur 3: Estimert uttak av Liryper på statsallmenningene i Snåsa basert på rapportering.

År	Estimert tetthet (liryper/km ²)	Estimert totalt antall liryper	Estimert kyllingprod. pr. høne	Estimert antall liryper skutt	Estimert fellingsprosent	Anbefalt uttak kyllingmodellen	Anbefalt uttak etter 15% modellen	Anbefalt uttak etter 30% modellen
2016	15,7	18762	4,5	2609	14	5772	2814	5629
2017	10,9	13025	3,4	1597	13,3	2170	1954	3907

Rapporteringer fra vinterjakta viser at dette uttaket utgjør mindre enn 1% av estimert bestand.

Storviltjakt

Fjellstyret forvalter storviltjakta på statsallmenningene og på sammenslåtte vald med Statskog. Elg til Holden Statskog tildeles også gjennom fjellstyret. Jakta er organisert som tidligere med 4-års kontrakter, og i 2017 kom det inn 2 nye jaktlag i statsallmenningen (to nye lag i Luruholman). 2017 var det siste året på den 3-årige avskytingsplanen for elg på statsallmenningen.

Før jaktseasonen 2017 kom det nye jakttider på elg, og elgjakta kunne i utgangspunktet foregå sammenhengende i perioden 25. september til 23. desember. Av hensyn til småviltjegere og andre brukere av statsallmenningen, valgte fjellstyret å opprettholde pauseperioden i elgjakta fra 2. oktober til 9. oktober som før. Jakta gikk ut november, men deretter var det veldig naturlig å avslutte elgjakta både ut fra føreforhold og liten jaktinnsats/etterspørsel etter jakt.

Totalt ble det skutt 46 av 64 tildelte elg, noe som gir en fellingsprosent på 72. Dette er en noe lavere avskyting enn forrige år. Reduksjonen i avskyting skjedde hovedsakelig i Rokkdalen, og skyldes flere forhold. Det var periodevis noe mindre elg i området enn i tidligere år, det ble etter hvert mye rein og reinsamling i skogene, et jaktlag avsluttet jakta tidlig og det ble mye snø utover i november.

Ellers ble det rapportert om bra med elg i fjellskogene, men elgen stod delvis noe ujevnt fordelt i fjelldalene. Utover mot jul samlet det seg mye elg blant annet i Lurudalen.



På senhøsten/tidligvinteren hvert år ser vi storoksene står igjen øverst i fjellskogbandet. De aller fleste har berget for jegerne, men noen få klarer ikke å lure seg unna.

Fellingsstatistikken viser følgende avskyting for statsallmenningen/staten i 2017 og i hele bestandsplanperioden:

	2015	2016	2017	Sum	Mål i bestandsplan
Totalt felt ungdyr	71,4	62,7	65,2	66,4	min. 60 %
Totalt felt kalv	44,6	35,3	37,0	39,0	min. 40 %
Totalt felt eldre ku	0,0	5,9	8,7	4,9	maks. 15 %
Totalt felt eldre okse	28,6	31,4	26,1	28,7	
Totalt felt hanndyr	57,1	64,7	56,5	59,4	maks. 60 %
Antall dyr tildelt	68	66	64	198	
Antall dyr felt	56	51	46	153	

Det ble felt en hjort og et rådyr under jakta 2017.

Fiske

Høsten 2016 ble det påvist kanadarøye i Rautjønna i Holden Statskog. Dette antas å være en ulovlig utsetting og saken er anmeldt. Arten hører ikke hjemme i norsk fauna og er uønsket, særlig innenfor verneområder (Rautjønna ligger i Blåfjella/Skjækerfjella nasjonalpark). Rautjønna drenerer til Langvatnet og Grønningen på statsallmenningen, og videre østover inn i Sverige.

I januar 2017 deltok fjellstyret, sammen med bl.a. Statskog og SNO, på møte med Fylkesmannen for å diskutere hva man kunne gjøre med saken. Det var enighet om at man måtte prøve å stenge utløpet av Raudtjønna best mulig, og gjennomføre et prøvefiske etter Kanadarøye i Langvatnet, for å se om den hadde spredd seg dit. Rett etter isgang i juni gjennomførte derfor fjellstyre et prøvefiske i Langvatnet, med god hjelp fra naturbrukselever fra Grong videregående skole. Det ble ikke tatt kanadarøye under prøvefiske, og det er heller ikke rapportert inn fangst av kanadarøye i Langvatnet eller Grønningen etter dette.



Fjellstyret fikk god hjelp av naturbrukselever ved Grong videregående skole til prøvefiske.

2017 var nest siste år av Snåsa fjellstyres fiskeprosjekt; Økt aktivitet og omsetning fra sportsfiske. Arbeidsgruppa i fiskeprosjektet har bestått av Vemund Gjertsen fra Snåsa jeger- og fiskeforening, Christer Rognerud fra sportsfiskelandslinja ved Grong videregående skole, Thomas Rohde fra Naturporten, dl. i fjellstyret Vidar Formo og fagsekretær i fjellstyret Lisbeth Aassve som prosjektleder. Ismenningen Lodge- og hytteutleie er også med i den opprinnelige arbeidsgruppa, men har på grunn av lang reiseavstand ikke deltatt aktivt i 2017.

Fiskeprosjektet har i 2017 handlet mye om markedsføring, der det har blitt gjennomført markedsføringstiltak som vi planla i arbeidsgruppa forrige år, i tillegg til nye som har dukket opp underveis. Vi har fått opp salgssider gjennom Fishspot (nettside som fremmer fiske til Norge og utlandet), og vi har oppdatert salgssidene våre for fiske på Inatur. Fishspot har også hatt redaksjonell omtale med artikler fra Snåsafjella. I sommeren 2017 hadde vi besøk av et filmteam fra Fishspot, som har laget en «reklamefilm» om fiske i Snåsa. Filmen skal publiseres i løpet av 2018.

Det har også vært flere journalister på tur i Snåsa, noe som har resultert i to artikler, en i bladet «Alt om fiske» og en på nettstedet «Hooked.no», som sammen med Fishspot er ledende innen fiske i Norge. Ellers har vi markedsført oss gjennom facebook, og gjennom den digitale fiskeguiden vi ordnet på våre hjemmesider i 2016. Denne ble i årsskiftet 2017/2018 oppgradert med bla. zoombart kart, og vil bli oppdatert igjen mot våren.

Vi hadde i 2017 en merkbar økning i antall solgte fiskekort, men også i antall utleiedøgn på fjellstyrehyttene. Medregnet en prisøkning i løpet av 2017 var økningen på omsetning av fiskekort på 34%. Det er sommermånedene som utpeker seg som store salgstopper av fiskekort, etterfulgt av isfiskesesongen rundt påsketider.

Gjennom hyttebøkene har vi sett at det har kommet til mange nye fiskere og brukere, både fra utlandet og Norge, som ikke har vært i området før. Vi mener å kan sette dette i sammenheng med markedsføringa og synliggjøringa som har blitt gjort gjennom fiskeprosjektet de siste to årene. Dette både gjennom egne facebook- og hjemmesider, artikler i magasiner og nettsteder, og på Inatur og Fishspot.

Hytteutleie:

Tabellen under viser utviklingen over antall solgte utleiedøgn på fjellstyrehyttene.

Hytte	2017	2016	2015	2014	2013	2012	2011	2010
	Døgn	Døgn	Døgn	Døgn	Døgn	Døgn	Døgn	Døgn
Andorsjøhytta	70	81	75	78	35			
Skjækerhytta	68	57	42	41	47	52	48	36
Nåvasshytta	144	101	90	78	74	120	87	64
Roktsjøhytta	88	76	83	67	39	48	60	61
Ryplihytta	45	40	36	26	14	30	22	25
Langvasshytta	92	85	71	72	79	86	48	31
Øydingshytta	81	58	53	53	56	60	64	18
Grisbakkhytta	88	80	75	66	59	63	71	66
Dalvasshytta	75	75	84	69	66	43	50	40
Kvernsjøhytta	38	35	37	23	35	37	26	32
Ø. Bangsjøhytta	16	15	20	13	12	10	9	9
Y. Bangsjøhytta	23	15	30	10	12	16	17	13
SUM	828	718	696	596	528	565	502	395

4 Administrativt arbeid og oppsyn

Oversikt fra timelistene viser følgende fordeling av arbeidet i fjellstyret:

<u>Fjellstyrearbeid:</u>	<u>2017</u>	<u>2016</u>
Oppsyn (info/kontr./tilsyn)	879 t.	988 t.
Skjøtsel/ikke innteksbringende utearbeid	1146 t.	833 t.
Saksbehandling	820 t.	747 t.
Annet refunderbart innearbeid	988 t.	1229 t.
Ikke refunderbart arbeid	145 t.	126 t.

Tjenestesalg:

SNO rovviltkontakt	654 t.	479 t.
SNO jervregistrering	75 t.	101 t.
SNO nasjonalpark	98 t.	172 t.
Tiltaksmidler nasjonalpark	274 t.	140 t.
Statskog oppsyn Holden/Bangsjø/Gressåmo	7 t.	14 t.

Annet:

Fiskeprosjekt	210 t.	254 t.
Annet	132 t.	292 t.

Det er en målsetning for fjellstyret at fjelloppsynet skal kunne ta på seg oppdrag i statsallmenningen for å bygge på det feltapparatet som har sin arbeidsplass i disse områdene. SNO er den viktigste samarbeidspartneren for fjellstyret i så måte, men fjelloppsynet utfører også oppdrag for flere andre aktører.

Oversikt over utførte tjenestekjøpsoppdrag for fjelloppsynet i 2017:

- SNO rovviltkontakt:
 - Kadaverregistreringer på sau og rein
 - Familiegrupperregistrering gaupe
 - Yngleregistrering jerv
 - Bestandsovervåking/skit-innsamling bjørn
 - Oppsett og drift av hårfeller for bjørn
 - Vinterkontroll fjellrevhi
- SNO oppsyn i verneområder
- Blåfjella/Skjækerfjella nasjonalparkstyre:
 - Opprusting av Gaundalstien
 - Oppsetting og drift av besøkskasser
- Statskog SF (utover grunneieroppsynet i statsallmenningen)
 - Fiskeoppsyn på Holden Statskog og jaktoppsyn på Gressåmoen Statskog
- Ulike los/guide oppdrag

Fjelloppsynet utfører oppsyn for Statskog SF som er grunneier i statsallmenningene, og for fjellstyret. Oppsynsarbeidet foregår i kombinasjon med andre oppdrag i fjellet, og hovedsakelig så dreier det seg om oppsyn med bruken av områdene, is- og føresjekk, rovvilt og rovfugl, informasjon og prat med brukere av statsallmenningene. Mye av oppsynsarbeidet skjer i forbindelse med arbeid på hyttene og i samarbeid med tjenestesalget. Det er en gledelig økning i utleie av fjellstyrehyttene. Dette medfører imidlertid også økt arbeidstid med hyttedrift, som ved, søppel, renhold og vedlikehold.

Det er informert og kontrollert over 470 personer i forhold til ulike lovverk innen miljølovgivningen. Kontrollvirksomheten foregår under ledelse av og i samarbeid med lokalt lensmannskontor. Det har i 2017 vært spesielt fokus på oppstart av rekreasjonsløypene for snøscooter. Ingen forhold har blitt anmeldt av fjelloppsynet i 2017, men 4 saker er oppgjort på stedet. Det forebyggende arbeidet som gjøres ved at fjelloppsynet er tilstede i statsallmenningen gjennom hele året er av stor betydning.



Fjelloppsynet gjennomfører bl.a. kontroll med motorferdsel sammen med politiet.

Fra arbeid utført for fjellstyret i 2107 kan det blant annet nevnes følgende:

- Rundvasking de fleste fjellstyrehytter, ved, søppel, løpende vedlikehold og renhold
- Nytt solcelleanlegg i Nåvasshytta
- Ny båt i Andorsjøen
- Innkjøp av båtmotor og bensin til båtene i Skjækervatnet, Langvatnet, Andorsjøen og Stor-Øydingen
- Oppsyn motorferdsel/rekreasjonsløyper
- Frakting av materialer og varer til byggearbeider hytter
- Staking av rekreasjonsløype Andorsjøen
- Rydding og oppkjøring rekreasjonsløype Flåtjønna
- Staking av vinterlei til Nåvatnet
- Beising og krattrydding Skjækerhytta
- Innkjøp og montering av nye møbler Skjækerhytta
- Oppgradering solcelleanlegg Langvasshytta

- Grunnarbeider nyhytte i Ryplia
- Ny handicap-brygge og uteområde Grisbakkhytta
- Maling innvendig Roktsjøhytta
- Bygging av bru over Rokta (sammen med Statskog)
- Oppstart skiltprosjekt, skilting til Langvasshytta
- Oppsyn i jakta, blant annet sammen med lensmann og viltneemd

For fjellstyrets del stilles det krav til god saksbehandling, og saksforberedelser og oppfølging av saker er tidkrevende. Arbeidet med å administrere småviltjakta og elgjakta på en best mulig måte for allmennheten krever også mye arbeid. Mange vil til Snåsafjella på jakt, og søknadsmassen på jaktkort er mye større enn det antall jaktkort fjellstyret kan tilby. Det er også viktig å holde informasjons- og salgssider på internett oppdaterte.

Oversikt over noen av møtene som fjelloppsynet har deltatt i:

- Fagsamling/årsmøte fjelloppsynet
- Oppstartsmøte revidering av forvaltningsplanen for Blåfjella/Skjækerfjella NP
- Møter angående erstatningssak mot staten og jordskiftesak
- Møte med politiet for personell med begrenset politimyndighet
- Møter med viltneemda om storviltjakt
- Møter med nasjonalparkforvalter, bl.a. om tiltak i verneområdene
- Årsmøte Nord-Trøndelag fjellstyresamband
- Småroviltseminar i Nordli
- Møte med fuglehundgruppa i SJFF om nytt takstopplegg
- Oppsynsmøter, med bl.a. lensmann og viltneemd
- Møter byggekomite ny Ryplihytta
- Møte med Norconsult
- Møter med Snåsa kommune om rekreasjonsløyper
- Møter med eMap/fiskeprosjekt
- Rådgivende utvalg, Blåfjella/Skjækerfjella NP

Innleid arbeid i 2017:

- Restaurering Skjækerhytta (Byggmester Jan Åge Øien AS)
- Utbedring av skade Nåvasshytta (Bergsmo og Lunde AS)
- Gravearbeider Grisbakkhytta (Geir Heistad)
- Oppstart bygging ny fjellstyrehytte i Ryplia (Sverre Bakken)



Skjækerhytta fikk et skikkelig løft både ute og inne i 2017.

5 Inntrykk fra fjellet, rovfugl og rovdyr

Nyårsvinteren 2017 startet som det sluttet til jul, med flere regnperioder og ustabil vær. Selv høyt til fjell regnet det midtvinters. Sist i april kom det et voldsomt snøvær, det datt nærmere 75 cm ved Drevsjøen i Roktdalen på ei helg. Sammen med en relativt kald og stabil senvinter, så gjorde det at vi hadde fine vinterforhold langt utover i mai. Isen gikk på Langvatnet rett før vi skulle ha prøvefiske der i midten av juni.

Sommeren var våt og kald fram til midten av juli, mens høstjakta startet med godvær og fine forhold i fjellet. Kanskje ikke det beste elgjaktværet, med varme og sørøst vind, men det var i alle fall fint å være ute. Utover i november la snøen seg, og vi fikk en stabil og bra førjulsvinter.

Det ble heller ikke i 2017 noe spesielt bra år for smågnagerne. Fiskeørna kommer innover til sine faste reirplasser helt i slutten av april, og hekker trofast. Også kongeørna har fast tilhold innover fjelldalene. Havørna observeres jevnlig på kadaver også langt til fjells.


Det ble dokumentert 2 jerveynglinger i Snåsafjella i 2017. Det er fast tilhold av flere bjørner i området, men det ble ikke dokumentert noen ynglinger. En stor bjørn ble skutt på skadefelling i Roktdalen, og en liten bjørn ble kjørt i hjel av toget i Lurudalen. Mange fikk se bjørn på Snåsa denne sommeren.


6 Økonomi

Fjellstyrets årsregnskap for 2017 viser et driftsoverskudd på kr. 113 011,- og et ordinært resultat med overskudd på kr. 158 283,-.


	2017	2016	2015
Driftsinntekter	4 096 295	4 034 912	3 700 251
Driftsresultat	113 011	368 451	207 852
Årsresultat	158 283	421 537	260 670
	31.12.2017	31.12.2016	31.12.2015
Balansesum	7 222 078	7 082 565	6 503 182
Egenkapital	6 455 086	6 296 803	5 875 266
Egenkapitalprosent	89,4	88,9	90,3

Snåsa, april 2017.


Bjørn Inge Anonli (styreleder)


Kjell Jøran Jåma


Vemund Gjertsen


Vidar Formo (Fjellopsyn/dl.)


Vigdis Hjulstad Belbo


Vanja Johannessen